







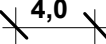


ZMIANA MIEJSCOWEGO PLANU ZAGOSPODAROWANIA PRZESTRZENNEGO MRZEŻYNA DLA OBSZARU POMIĘDZY PORTEM A ULICAMI: ZABYTKOWĄ, ŻEROMSKIEGO I PORTOWĄ

SKALA: 1:1000

Załącznik nr 1
do Uchwały Nr III / 16 / 06
Rady Miejskiej w Trzebiatowie
z dnia 28 grudnia 2006r.

OZNACZENIA GRAFICZNE:

-  GRANICA OBSZARU OBJĘTEGO ZMIANĄ PLANU
-  LINIE ROZGRANICZAJĄCE TERENY O RÓŻNYM PRZEZNACZENIU LUB RÓŻNYCH ZASADACH ZAGOSPODAROWANIA
-  **UT** TERENY USŁUG TURYSTYCZNYCH
-  **KDD** TERENY DRÓG DOJAZDOWYCH
-  **KDW** TERENY DRÓG WEWNĘTRZNYCH
-  LINIE ZABUDOWY OBOWIĄZUJĄCE
-  LINIE ZABUDOWY NIEPRZEKRACZALNE
-  PROPONOWANY PODZIAŁ DZIAŁEK
-  4,0 ODLEGŁOŚĆ LINII ZABUDOWY OD GRANIC DZIAŁEK ORAZ PASÓW DROGOWYCH (metry)

